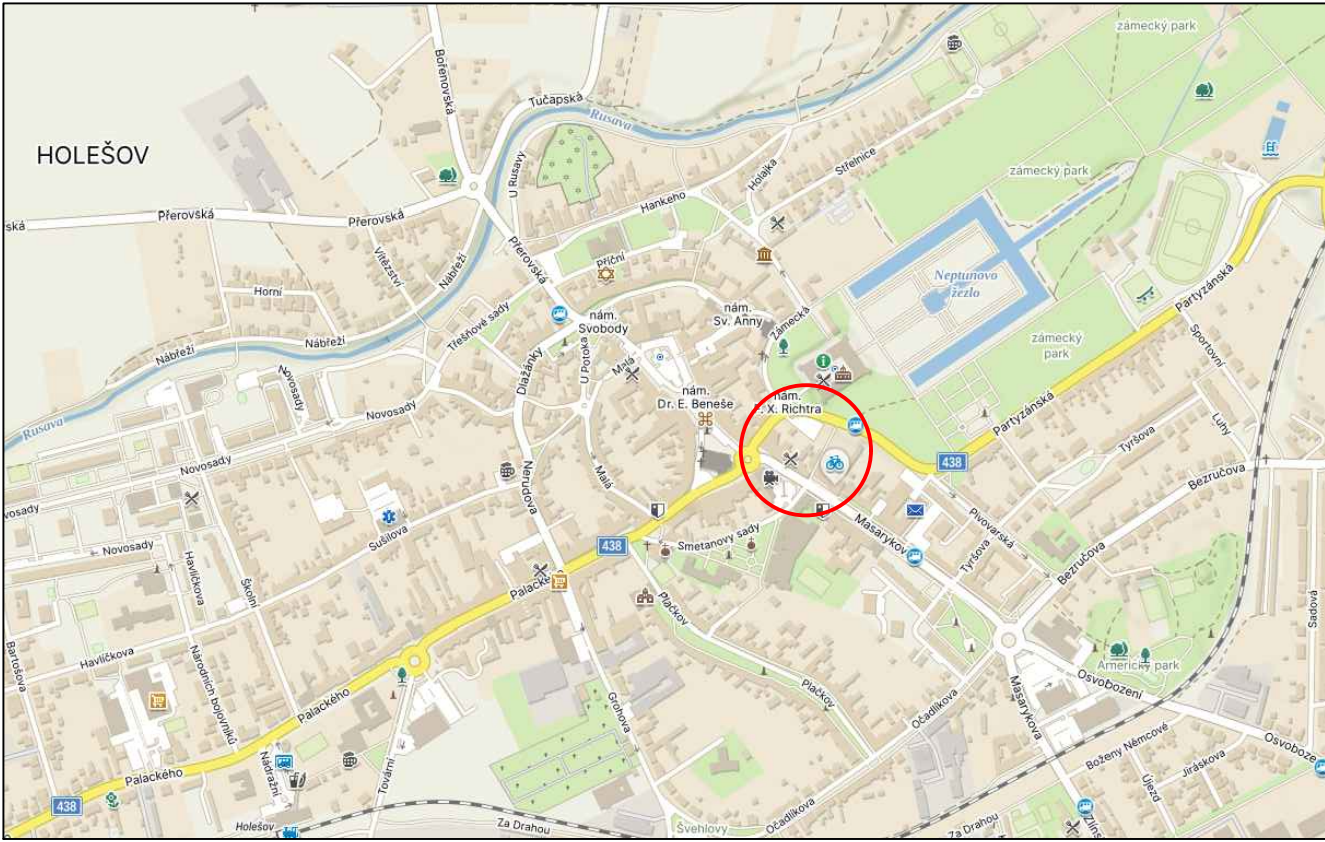


PARKOVIŠTĚ POD ZÁMKEM HOLEŠOV
MĚSTO HOLEŠOV

LOKALIZACE STAVBY



LEGENDA ŠRAF :

- PARKOVIŠTĚ - ŽULOVÁ KOSTKA, TL. 100 mm
- PARKOVACÍ PLOCHY - DRENÁŽNÍ DLAŽBA, TL. 80 mm
- POCHOZÍ PLOCHY - DLAŽBA HOLLAND I, 200 x 100 mm, TL. 80 mm
- POCHOZÍ PLOCHY - ŽULOVÁ KOSTKA TL. 200 x 200 mm (OBNOVENÍ PŮVODNÍ ŽK)
- VODÍČÍ LÍNIE - DLAŽBA PRO NEVIDOMÉ, TL. 80 mm
- POJÍZDNÉ PLOCHY - DLAŽBA HOLLAND I, 200 x 100 mm, TL. 80 mm
- ZATRAVNĚNÍ A VÝŠKOVÉ UROVNĚNÍ NA OKOLNÍ TERÉN
- SO 07 - TERÉNNÍ A SADOVÉ ÚPRAVY, ZELEN

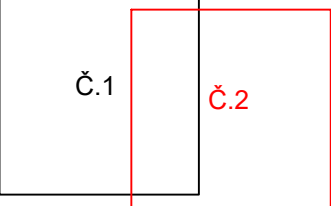
LEGENDA STAVEBNÍCH OBJEKTŮ:

- SO 101.1 - KOMUNIKACE A CHODNÍKY
- SO 101.2 - SCHODIŠTĚ A RAMPA
- SO 101.3 - PODZEMNÍ KONTEJNERY
- SO 101.4 - VEŘEJNÉ OSVĚTLENÍ
- SO 101.5 - TERÉNNÍ A SADOVÉ ÚPRAVY, ZELEN
- SO 101.6 - MĚSTSKÝ MOBILIÁR
- SO 101.7 - DEMOLICE TÁVAJÍCÍHO OPLOCENÍ

LEGENDA POVOLOVANÝCH SYMBOLŮ

- KÁCENÍ STROMŮ - 2ks JAVORŮ
- BETONOVÁ REVIZNÍ KANALIZAČNÍ ŠACHTA DN 1000
- SILNIČNÍ KANALIZAČNÍ VPUSŤ
- PODZEMNÍ HYDRANT
- SLOUP VEŘEJNÉHO OSVĚTLENÍ
- DOPRAVNÍ ZNAČKA
- HRANICE PARCEL
- PARCELNÍ ČÍSLO
- STÁVAJÍCÍ VÝŠKOVÁ KÓTA
- ÚP - VÝŠKOVÁ KÓTA


SITUACE - KLAD LISTŮ VÝKRESU



LEGENDA STÁVAJÍCÍCH INŽENÝRSKÝCH SÍTÍ		LEGENDA STÁVAJÍCÍCH SYMBOLŮ	
	PLYNOVOD STL		VODOVODNÍ SOUPĚ
	KANALIZACE DEŠŤOVÁ PODZEMNÍ		HYDRANT
	KANALIZACE SPLAŠKOVÁ PODZEMNÍ		HLAVNÍ UZÁVĚR PLYNU
	VODOVOD		ODVODŇOVAČ
	KABELOVÉ VEDENÍ NN NADZEMNÍ		ZEMNÍ UZÁVĚR SZ
	KABELOVÉ VEDENÍ NN PODZEMNÍ		VEŘEJNÉ OSVĚTLENÍ
	SDĚLOVACÍ VEDENÍ		KANALIZAČNÍ ŠACHTA
	VEŘEJNÉ OSVĚTLENÍ		ULIČNÍ VPUSŤ
	KABELOVÉ VEDENÍ VN PODZEMNÍ		

Revize	Datum	Popis změny	Kontroloval
01			
02			
03			
04			
05			
06			
07			
08			
09			
10			

AUTORIZACE:



SOUŘADNICOVÝ SYSTÉM : JTSK
VÝŠKOVÝ SYSTÉM : BPV

PROJEKTANT PROFESÍ Ing. arch. Josef Mrázek	ODP. PROJEKTANT STAVBY Ing. JPI Kutal	VYPRACOVAL : Ing. arch. V. Malčánová	KONTROLOVAL : Ing. Lenka Hladíková
KRAJ : Zlínský	OBEC : Holešov	Ing. Jan Hladší	Ing. arch. Josef Mrázek
INVESTOR : Město Holešov, Masarykova 628, 769 01 Holešov			
stavba : PARKOVIŠTĚ POD ZÁMKEM HOLEŠOV VEŘEJNÁ TECHNICKÁ INFRASTRUKTURA SO 101.5 - TERÉNNÍ A SADOVÉ ÚPRAVY			
oddíl : D - DOKUMENTACE TECHNICKÝCH A TECHNOLOGICKÝCH ZAŘÍZENÍ STAVEBNÍ ČÁST			
obsah : SITUACE A VYTÝČOVACÍ VÝKRES č.2			
STUDIO BRÁCHA s.r.o. Holešov, Sušilova 448, 769 01		DATUM 5/2024	FORMÁT 844 (A1)
		STUPEŇ DPS	mřížka : číslo výkresu : 1:500 SO 101.5.03